

ZYCHODZKI  
 Zgodnie z art. 2 i 3 ustawy z dnia 12 kwietnia 1996 r. (Dz.U. 1996, nr 32, poz. 1898 r. - Prawo gospodki  
 krajowej w zakresie transportu drogowego, z późn. zm.) autorizacja słu-  
 ży do celów dokumentacji projektowej w dniu 29.12.2014 r.

Starosta Powiatowy: Michał Bodas, ul. 17 Sierpnia 143  
 (adres siedziby, adres poczty elektronicznej)

GM PODGÓR 6630, 4 102 2014  
 (adres gminy)

inżynier  
 inż. Piotr Piasecki  
 inż. Dariusz Piasecki  
 inż. Janusz Piasecki  
 (adres pracodawcy)

**Legenda:**

- proj. elementy drogi
- proj. linia drogi
- proj. doloznica masowa U-11 wył. 1,2m
- proj. Anel drożowy A315
- proj. prognowiska A300
- linia elektryczna
- proj. kabel telekomunikacyjny
- proj. słup telekomunikacyjny
- linia ciepła
- linia gazowa
- linia wodociągowa
- linia kanalizacyjna
- linia wodna
- linia ciepła
- linia gazowa
- linia wodociągowa
- linia kanalizacyjna

**ZA ZGODNOŚĆ Z ORYGINAŁEM**

INWESTOR: JEDYNOŚĆ PROJEKTYWNA

Współcześni Zarząd Drog Województwa Łódzkiego

Temat: "Rozbudowa drogi wojewódzkiej nr 90 Sucha-Helechowo na odcinku Spica Góra - "Helechów"

Ryzyk: **Planśia zbiorcza urządzeń** Nr **2.19**

Projektant	inż. Marek Myszowski	inż. inżynierski	Popis
Projektant	inż. Piotr Piasecki	inżynierski	
Projektant	inż. Dariusz Piasecki	inżynierski	
Projektant	inż. Agnieszka Rak	inżynierski	

inż. inżynierski 120214

Międzychód , dnia  
(Miejscowość)

24.02.2015  
(Data)

GN.PODGiK.6630.1.12.2015  
(Oznaczenie kancelaryjne sprawy)

## P R O T O K Ó Ł

### z posiedzenia narady koordynacyjnej

Na podstawie art. 7d pkt 2 oraz art. 28b ustawy z dnia 17 maja 1989 r.  
- Prawo geodezyjne i kartograficzne (Dz. U. z 2010 r. Nr 193 poz. 1287, z późn. zm.),  
w dniu 24.02.2015 w Starostwie Powiatowym w Międzychodzie,  
(Data) (Nazwa jednostki, adres przeprowadzenia narady koordynacyjnej)  
ul. 17 Stycznia 143

przeprowadzono naradę koordynacyjną.

Naradzie koordynacyjnej przewodniczył:

**WOJCIECH PAWLAK**

**GEODETA POWIATOWY**

(Imię i nazwisko przewodniczącego narady)

(Stanowisko służbowe przewodniczącego narady)

działający<sup>1</sup> z upoważnienia Nr

**OR-0114-23/2008**

wydanego przez

**STAROSTĘ MIĘDZYCHODZKIEGO**

(Nazwa organu wydającego upoważnienie)


#### I. Przedmiot narady koordynacyjnej:

Oznaczenie kancelaryjne wniosku o uzgodnienie usytuowania projektowanej sieci uzbrojenia terenu	GN.PODGiK.6630.1.12.2015
Rodzaj projektowanej sieci uzbrojenia terenu	Rozbudowa drogi wojewódzkiej nr 160 (sieć telekomunikacyjna, sieć energetyczna, sieć kanalizacji deszczowej)
Położenie projektowanej sieci uzbrojenia terenu	gm. Międzychód, obręby: Sowia Góra, Nadleśnictwo Międzychód, Radgoszcz, Mierzyn-Drzewce, Puszcza, Polanka, Miasto Międzychód, dz. wg zasięgu
Imię i nazwisko oraz inne dane identyfikujące wnioskodawcę	Biuro Projektów TRASA Sp. z o. o. Rynek Jeżycki 1/1 60-847 Poznań

<sup>1</sup> Niepotrzebne skreślić



Za zgodność  
z oryginałem

II. Uczestnicy narady koordynacyjnej:

Imię i nazwisko uczestnika	Oznaczenie reprezentowanych podmiotów lub informacja o przyczynach uczestnictwa w naradzie
<p>ENE A Operator Sp. z o.o. Rejon Dystrybucji Międzychód Dział Rozwoju i Inwestycji Koordynator ds. Rozwoju</p>	<p>ENE A Operator Sp. z o.o. Rejon Dystrybucji Międzychód 64-400 Międzychód, ul. Chrobrego 11 tel. 95 748 94 00, fax 0 95 748 32 73 REGON 36846398, NIP 782-23-77-160</p>
<p><i>Tomasz Kaźmierczak</i></p>	
<p><u>msk AQUALIFT sp. z o.o.</u> KIEFOWNIK <small>Zakład Wodociągów i Kanalizacji</small> <i>Leszek Kwieciński</i></p>	<p>Miejska Spółka Komunalna <b>AQUALIFT</b> sp. z o.o. <sup>(6)</sup> 64-400 Międzychód, ul. Bol. Chrobrego 21 A tel. 95 748 35 52 tel./fax 95 748 20 43 REGON:301993867 NIP: 595 146 64 91</p>
<p><b>INSPEKTOR</b> <i>Rafał Dąbek</i></p>	<p> <b>Urząd Miasta i Gminy</b> <b>Międzychód</b> ul. Marszałka Piłsudskiego 2</p>
<p><b>Geodeta Powiatowy</b> <i>inż. Wojciech Pawlak</i></p>	<p><b>STAROSTWO POWIATOWE</b> <b>W MIĘDZYCHODZIE</b> ul. 17 Stycznia 143, 64-400 Międzychód NIP: 595-13-19-047, tel./fax: 710467066 tel. 95 748 87 31, fax 95 748 87 30</p>

*Zgodność  
z oryginałem*

III. Stanowiska uczestników narady/uwagi i zalecenia dotyczące zgłoszonych wniosków:

Oznaczenie kancelaryjne wniosku o uzgodnienie usytuowania projektowanej sieci uzbrojenia terenu	Stanowiska uczestników narady/ Uwagi i zalecenia	
GN.PODG.K.6630.1. 12.2015	Bez uwag	<p>ENEA Operator Sp. z o.o. Rejon Dystrybucji Miedzichód Dział Rozwoju i Inwestycji Koordynator ds. Rozwoju</p> 
	Tomasz Kaźmierczak	
GN.PODG.K.6630.1. 12.2015	<p>Występuje konflikt przy projektowaniu kanału deszczowego WWT-KDM1 kruszącego z kolektorem kanalizacji ściekowej +tocznej KSD125. Jeśli przebiegała na tej samej głębokości to należy przekazać, w szczególności uzgodnić z MSK Adulift.</p>	
	<p>Jeżeli nie ma odpowiedniego przykrycia sieć nadpompowa wod.160 to należy przekazać w celu pogłębienia tuzi się to także do kanalizacji tocznej. (Nr. 2.13)</p>	
GN.PODG.K.6630.1. 12.2015	<p>Uzgodniono przebieg na kotłowni, zaleca się wykonać kanał z kolektorem, jeżeli nie ma odpowiedniego przykrycia.</p> <p>INSPEKTOR</p> 	
	Rajat Dąbek	

Za zgodność  
z oryginałem







IV. W naradzie koordynacyjnej, pomimo zawiadomienia, nie stawili się:

Imię i nazwisko uczestnika	Oznaczenie reprezentowanych podmiotów lub informacja o przyczynach uczestnictwa w naradzie
	<i>Wszystcy uczestnicy narady byli obecni.</i>

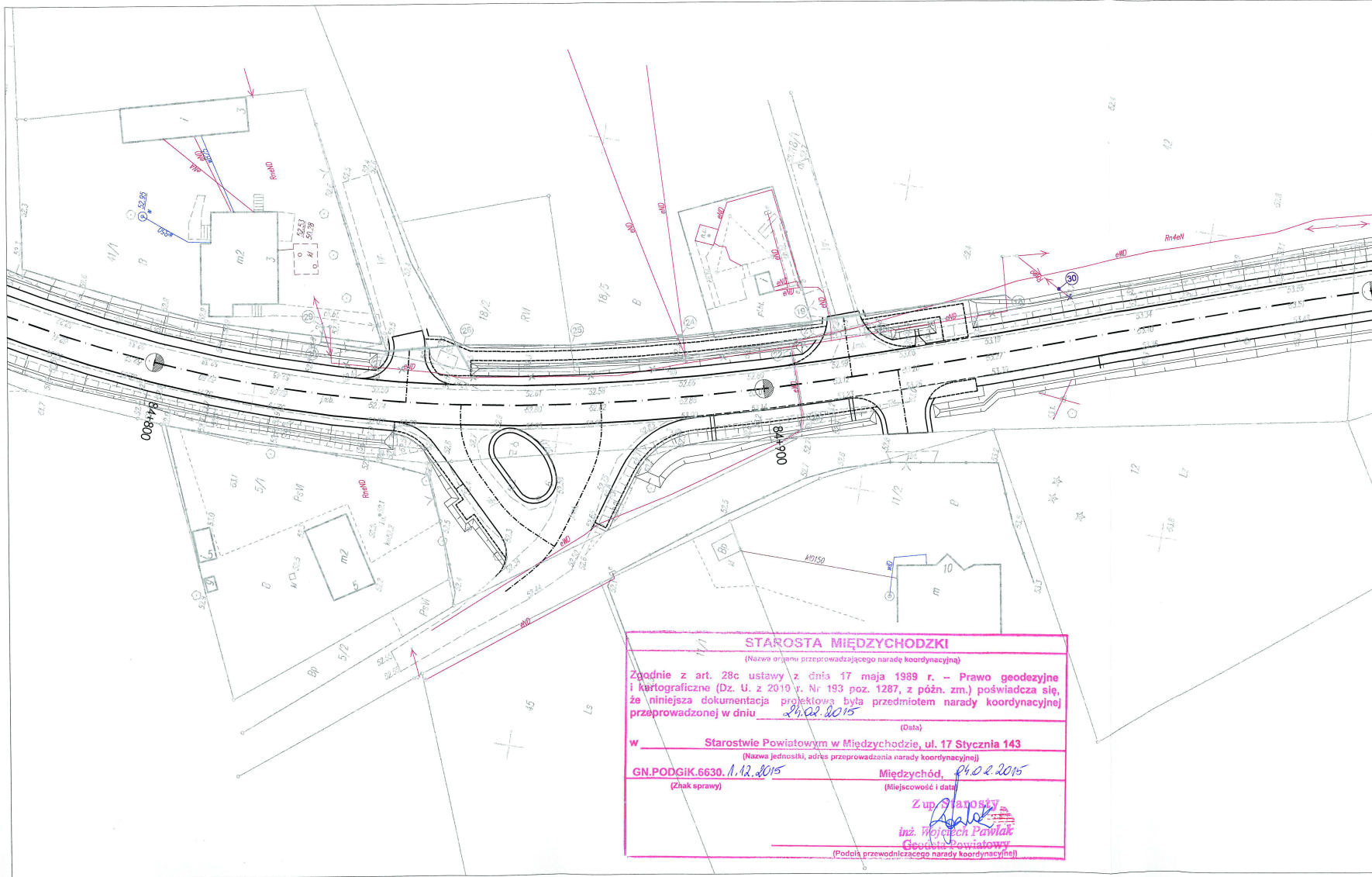
*Zgodność  
z oryginałem*

V. Podpisy osób uczestniczących w naradzie koordynacyjnej

Imię i nazwisko uczestnika	Podpis
<p>ENEA Operator Sp. z o.o.                      Rejon Dystrybucji Międzychód                      Dział Rozwoju i Inwestycji                      Koordynator ds. Rozwoju</p>	
<p><i>Tomasz Kaźmierczak</i></p> <p>msk AQUALIFT sp. z o.o.                      KIEROWNIK  <small>Zespołu Wodociągów i Kanalizacji</small></p> <p>Łaszek Kwierciński</p>	
<p><b>INSPEKTOR</b></p> <p><i>Rafał Dąbek</i></p>	
<p>Geodeta Powiatowy</p> <p><i>inż. Wojciech Pawlak</i></p>	<p>STAROSTWO POWIATOWE                      WYDZIAŁ GEODEZJI, KATASTRU                      I GOSPODARSTWA WSI I LEŚNICTWA                      ul. 17 Stycznia 143                      64-400 Międzychód</p> 

Za zgodność  
 z oryginałem





**Legenda:**

- - proj. kanal deszczowy #315
- - proj. przykanalik #200
- x x - likwidacja proj. przykanalika wg ZUDP 1.178.2014
- x x - likwidacja proj. kanalu wg ZUDP 1.178.2014
- - proj. kabel telekomunikacyjny
- x x - likwidacja istn. kabla telekomunikacyjnego
- - proj. słup telekomunikacyjny
- x x - likwidacja proj. słupa telekom. wg ZUDP 1.178.2014
- x x - likwidacja istn. słupa telekomunikacyjnego
- - proj. oświetlenie
- x x - likwidacja proj. oświetlenia wg ZUDP 1.178.2014
- - proj. słup nn
- x x - likwidacja istn. słupa nn
- - proj. elementy drogowe
- - proj. bariery ochronne
- - proj. balustrada mostowa U=11 wys. 1,2m

**projektowane elementy wg ZUDP 1.178.2014**

- - proj. kanal deszczowy #315
- - proj. przykanalik #200
- x x - likwidacja istn. przykanalika
- - proj. kabel telekomunikacyjny
- x x - likwidacja istn. kabla telekomunikacyjnego
- - proj. słup telekomunikacyjny
- x x - likwidacja istn. słupa telekomunikacyjnego
- - proj. oświetlenie
- x x - likwidacja istn. oświetlenia
- - proj. słup nn
- x x - likwidacja istn. słupa nn
- - proj. kabel ziemny nn
- x x - likwidacja istn. kabla ziemnego nn
- - proj. rura ochronna

**ZA ZGODNOŚĆ  
Z ORYGINAŁEM**

**STAROSTA MIĘDZYCHODZKI**  
(Nazwa organu przeprowadzającego naradę koordynacyjną)

Zgodnie z art. 28c ustawy z dnia 17 maja 1989 r. - Prawo geodezyjne i kartograficzne (Dz. U. z 2019 r. Nr 193 poz. 1287, z późn. zm.) poświadczam się, że niniejsza dokumentacja projektowa była przedmiotem narady koordynacyjnej przeprowadzonej w dniu 24.02.2015

(Data)

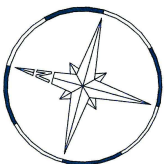
w Starostwie Powiatowym w Międzychodzie, ul. 17 Stycznia 143  
(Nazwa jednostki, adres przeprowadzenia narady koordynacyjnej)

GN.PODGIK.6630.1.12.2015 Międzychód, 24.02.2015  
(Znak sprawy) (Miejscowość i data)

Z upoważnienia  
*[Podpis]*  
**inż. Wojciech Pawlak**  
Geodeta Powiatowy  
(Podpis przewodniczącego narady koordynacyjnej)

INWESTOR		JEDNOSTKA PROJEKTOWA	
Temat:			
"Rozbudowa drogi wojewódzkiej nr 160 Sucha-Międzychów na odcinku Sowią Góra - Międzychód"			
Rysunek:	Planosa zbiorcza urządzeń	NR	<b>2.2</b>
STANOWISKO	IMIE I NAZWISKO	NR UPRAWNIEN I SPECJALNOŚĆ	PDPIS
Projektant	mgr inż. Marek Myszkowski	488P/W/04 w specjalności drogowej	<i>[Podpis]</i>
Projektant	mgr inż. Piotr Piskorek	Z30-0218P/COE/11 w specjalności inżynierskiej	<i>[Podpis]</i>
Projektant	mgr inż. Dawid Sztafka	WK/0184/PW/07/12 w specjalności inżynierskiej	<i>[Podpis]</i>
Projektant	inż. Agnieszka Rak	SLK/1150/PW/06/06 w specjalności inżynierskiej	<i>[Podpis]</i>
STADIUM	DATA OPRACOWANIA	NR UMOWY	SKALA
PB	02/2015	2803.19/4 z dnia 20.01.2014r.	1:500





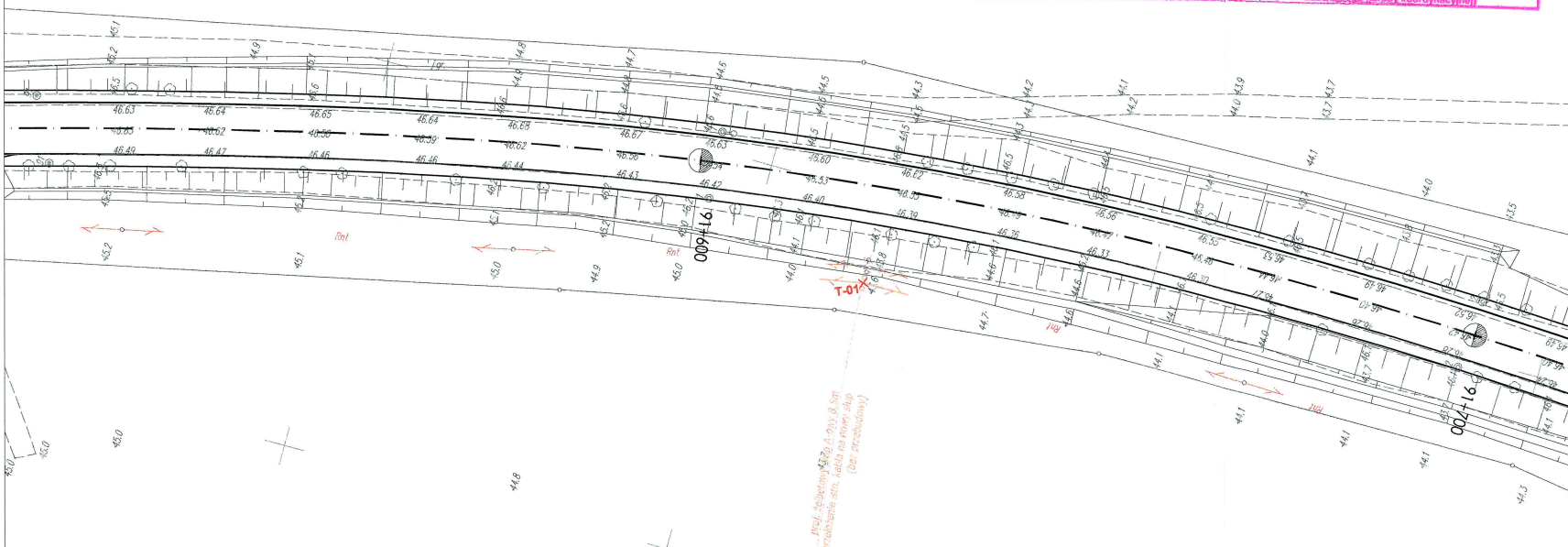
**STAROSTA MIĘDZYCHODZKI**  
(Nazwa organu przeprowadzającego naradę koordynacyjną)

Zgodnie z art. 28c ustawy z dnia 17 maja 1989 r. – Prawo geodezyjne i kartograficzne (Dz. U. z 2016 r. nr 199 poz. 1287, z późn. zm.) poświadczam się, że niniejsza dokumentacja została przez mnie przedmiotem narady koordynacyjnej przeprowadzonej w dniu 24.02.2015 (Data)

W Starostwie Powiatowym w Międzychodzie, ul. 17 Stycznia 143 (Miejscowość i data)

GN.PODGIK.6630. 1.12.2015 Międzychód, 24.02.2015  
(Znak sprawy) (Miejscowość i data)

**Zwł. Starosta**  
*[Podpis]*  
**Inż. Wojciech Pawlak**  
Geodeta Powiatowy  
(Podpis przewodniczącego narady koordynacyjnej)



- Legenda:**
- proj. kanał deszczowy #315
  - proj. przykanalik #200
  - likwidacja proj. przykanalika wg ZUDP 1.178.2014
  - likwidacja proj. kanału wg ZUDP 1.178.2014
  - proj. kabel telekomunikacyjny
  - likwidacja istn. kabla telekomunikacyjnego
  - proj. słup telekomunikacyjny
  - likwidacja proj. słupa telekom. wg ZUDP 1.178.2014
  - likwidacja istn. słupa telekomunikacyjnego
  - proj. oświetlenie
  - likwidacja proj. oświetlenia wg ZUDP 1.178.2014
  - proj. słup nn
  - likwidacja istn. słupa nn

- proj. elementy drogowe
  - proj. bariery ochronne
  - proj. balustrada mostowa U-11 wys. 1,2m
- projektowane elementy wg ZUDP 1.178.2014
- proj. kanał deszczowy #315
  - proj. przykanalik #200
  - likwidacja istn. przykanalika
  - proj. kabel telekomunikacyjny
  - likwidacja istn. kabla telekomunikacyjnego
  - proj. słup telekomunikacyjny
  - likwidacja istn. słupa telekomunikacyjnego
  - proj. oświetlenie
  - likwidacja istn. oświetlenia
  - proj. słup nn
  - likwidacja istn. słupa nn
  - proj. kabel doziemny nn
  - likwidacja istn. kabla doziemnego nn
  - proj. rura ochronna

**ZA ZGODNOŚĆ Z ORYGINAŁEM**

INWESTOR 	JEDNOSTKA PROJEKTOWA <b>TRASA</b> BIURO PROJEKTÓW ul. Rynek, budynek 111 60-547 Poznań
--------------	--


Temat:  
"Rozbudowa drogi wojewódzkiej nr 160 Sucha-Miedzichowa na odcinku Sowa Góra - Międzychód"

Rysunek: **Plansza zbiorcza urządzeń** NR **2.10**

STANOWISKO	IMIĘ I NAZWISKO	NR UPRAWNIENI I SPECJALNOŚĆ	PODPIS
Projektant branża drogowy	mgr inż. Marek Myszkowski	498/Pw04 w specjalności drogowej	<i>[Podpis]</i>
Projektant branża elektroenergetyczna	mgr inż. Piotr Piśkorek	ZAP/0219/POCE/11 w specjalności instalacyjnej	<i>[Podpis]</i>
Projektant branża telekomunikacyjna	mgr inż. Dawid Sztańka	WKPa/184/PWOT/12 w specjalności instalacyjnej	<i>[Podpis]</i>
Projektant branża elektroenergetyczna	inż. Agnieszka Rak	SLK/1159/PWOS/06 w specjalności instalacyjnej	<i>[Podpis]</i>

STADIUM PB	DATA OPRACOWANIA 02/2015	NR UMOWY 28/03/10/14 z dnia 28.02.2014r.	SKALA 1:500
---------------	-----------------------------	--	----------------





**MIEDZYCHODZKI**  
(Nazwa jednostki, adres przeprowadzenia narady koordynacyjnej)

Zgodnie z art. 20c ustawy z dnia 17 maja 1989 r. – Prawo geodezyjne i kartograficzne (Dz. U. z 2017 r. poz. 1287, z późn. zm.) poświadczam się, że niniejsza dokumentacja projektowa była przedmiotem narady koordynacyjnej przeprowadzonej w dniu 14.02.2015 (Data)

W Starostwie Powiatowym w Miedzychodzie, ul. 17 Stycznia 143 (Nazwa jednostki, adres przeprowadzenia narady koordynacyjnej)

GN.PODGIK.6630. 1.12.2015 Miedzychód, 14.02.2015 (Miejscowość i data)

(Znak sprawy)

**mgr inż. Maroszy**  
*[Podpis]*  
Miejsce przebiegu linii i urządzeń

- Legenda:**
- proj. kanał deszczowy #315
  - proj. przykanalik #200
  - ikwidacja proj. przykanalika wg ZUDP 1.178.2014
  - ikwidacja proj. kanalu wg ZUDP 1.178.2014
  - proj. kabel telekomunikacyjny
  - ikwidacja istn. kabla telekomunikacyjnego
  - proj. słup telekomunikacyjny
  - ikwidacja proj. słupa telekom. wg ZUDP 1.178.2014
  - ikwidacja istn. słupa telekomunikacyjnego
  - proj. oświetlenie
  - ikwidacja proj. oświetlenia wg ZUDP 1.178.2014
  - proj. słup nn
  - ikwidacja istn. słupa nn
  - proj. elementy drogowe
  - proj. krawężnik asfaltowy
  - proj. balustrada maslowa U-11 wys. 1,2m
- projektowane elementy wg ZUDP 1173.2014
- proj. kanał deszczowy #315
  - proj. przykanalik #200
  - ikwidacja istn. przykanalika
  - proj. kabel telekomunikacyjny
  - ikwidacja istn. kabla telekomunikacyjnego
  - proj. słup telekomunikacyjny
  - ikwidacja istn. słupa telekomunikacyjnego
  - proj. oświetlenie
  - ikwidacja istn. oświetlenia
  - proj. słup nn
  - ikwidacja istn. słupa nn
  - proj. krawężnik asfaltowy
  - ikwidacja istn. kabla dzielennego nn
  - proj. rura ochronna

**ZA ZACHOWANIE  
Z ORYGINAŁEM**

INWESTOR		JEDNOSTKA PROJEKTOWA	
Temat:			
"Rozbudowa drogi wojewódzkiej nr 169 Sucha-Miedzychód na odcinku Sowa Góra - Miedzychód"			
Rysunek:	Planusza zbiorcza urządzeń	NR	<b>2.13</b>
STANOWISKO	IMIE I NAZWISKO	NR UPRAWNIENI I SPECJALNOŚĆ	PODPISE
Projektant	mgr inż. Marek Myszowski	498/Pu/14 w specjalności drogowej	<i>[Podpis]</i>
Projektant	mgr inż. Piotr Piskorek	ZAP/02/S/PO/02/11 w specjalności instalacyjnej	<i>[Podpis]</i>
Projektant	mgr inż. Dawid Sztafka	WSP/01/14/PW/01/12 w specjalności instalacyjnej	<i>[Podpis]</i>
Projektant	inż. Agnieszka Rak	SL/K/15B/PW/03/08 w specjalności instalacyjnej	<i>[Podpis]</i>
STADIUM	DATA OPRACOWANIA	NR LICZBY	SKALA
PB	02/2015	2602/1014 z dnia 02.02.2015r.	1:500